






Zeichenerklärung

-  Gemeinde Goslar
-  Überschwemmungsgebiet
-  Fließgewässer
-  Landkreis Goslar



 **Stadt Goslar**

**Überschwemmungsgebiet
Oker**
Detailkarte
Anlage 2.3
zu § 2 Abs. 2 der ÜSG-VO Oker

Stadt Goslar

Dr. Oliver Junk
Oberbürgermeister

Datenquelle:
Quelle: Auszug aus den Geobasisdaten der Niedersächsischen
Vermessungs- und Katasterverwaltung

Maßstab 1:5000

Stand: 27.03.2017

